

奥多摩・三頭山ハイク

日時 2018年（平成30年）5月22日（火）晴れ

参加 石川他1名

行程 自宅 6:00-上野原-圏央道、中央高速上野原-奥多摩周遊道路都民の森 8:35 着
都民の森駐車場 9:00-鞘口峠-見晴らし小屋-三頭山頂上 11:25 着-ムシカリ峠経由
-三頭大滝-都民の森 13:30 着-14:00-自宅 16:30 着

美しい新緑のブナ林の中を歩く、三つ葉つつじを見ながら途中、御前山・大岳山を遠くに見る。三頭山東峰を過ぎれば頂上へはすぐそこだ。


頂上からは霞む雲取山、富士山を望むことが出来た。



都民の森・三頭山登山口




ブナの新緑が美しい




遠くに大岳山を望む






三つ葉ツツジと大岳山



滝見橋



三頭大滝（落差 30m）



木漏れ日の中の休憩テラス